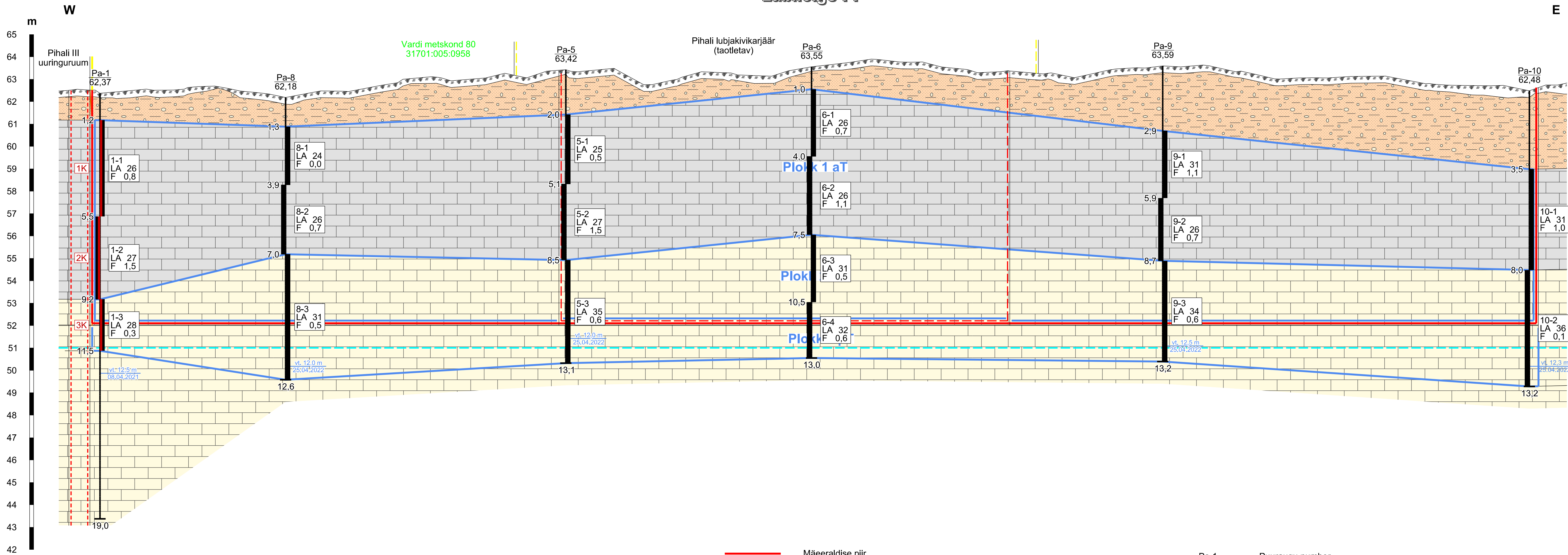
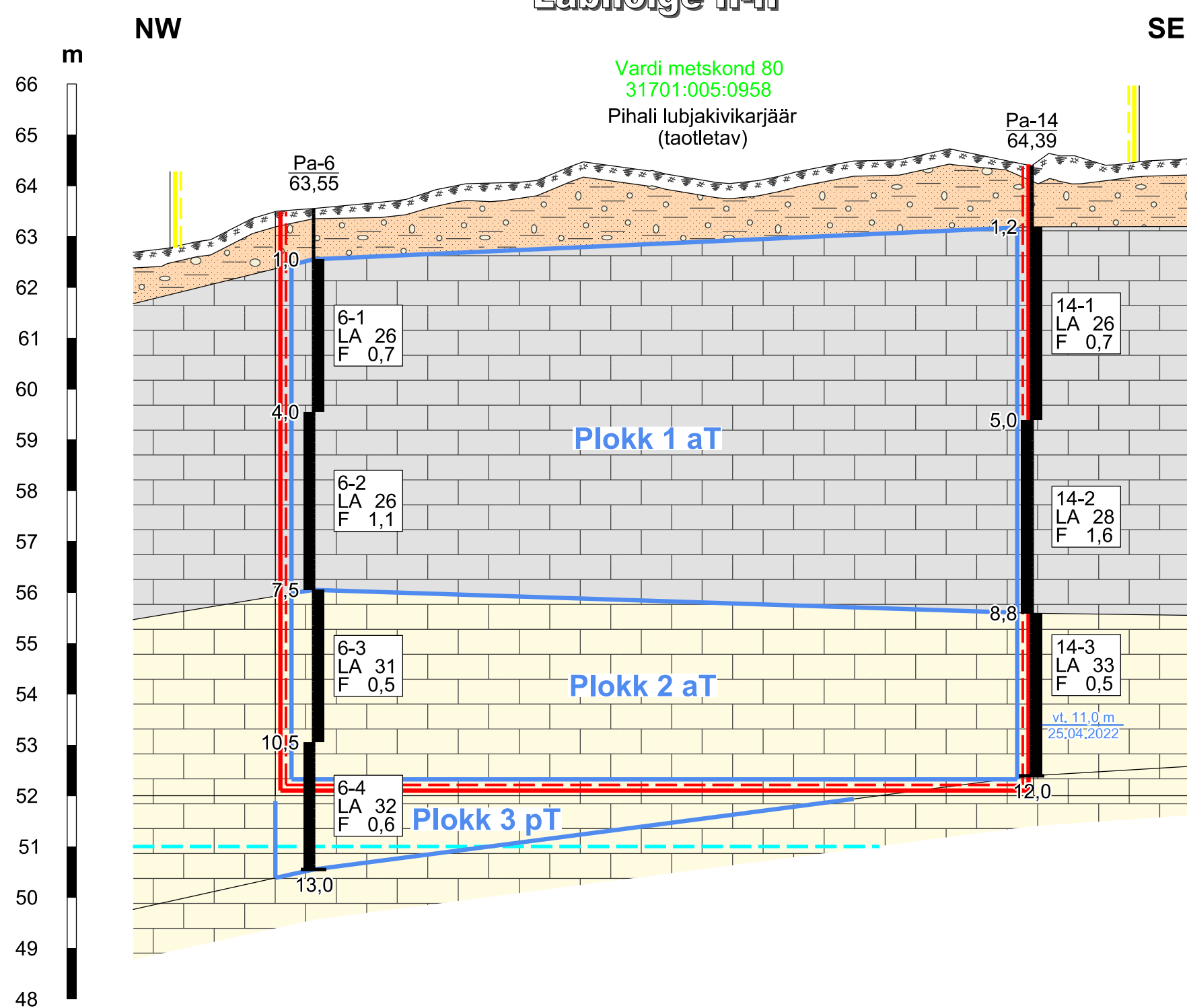


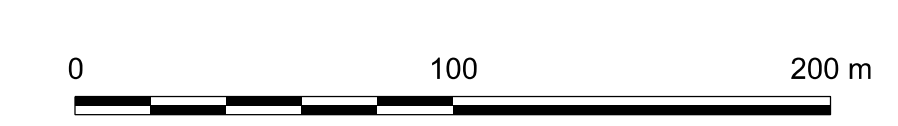
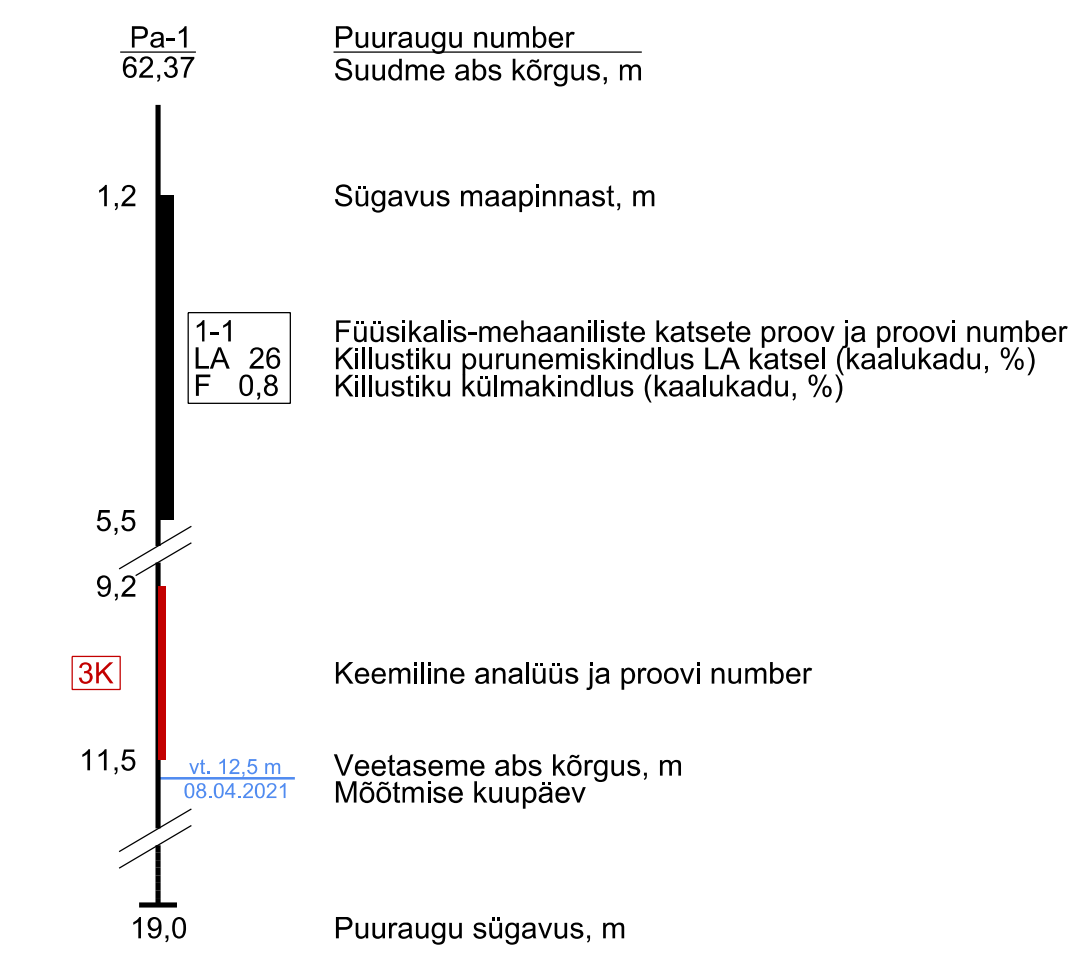
Läbilõige I-I'



Läbilõige II-II'



- Mäeeraldise piir
- Mäeeraldise teenindusmaa piir
- Pihali lubjakivikarjääri mäeeraldise piir (taotletav)
- Pihali lubjakivikarjääri mäeeraldise teenindusmaa piir (taotletav)
- Pihali III uuringuruumi piir
- Ploki piir (aT - aktiivne tarbevaru, pT - passiivne tarbevaru)
- Kaevandamisel säilitatav nõlvatervik (vajadusel)
- Katendis nõlvusega 1:1,4 ning lubjakivis vertikaalne
- Katastriüksuse nimi, piir ja tunnus
- Keskmine uuringuaegne veetase ja eeldatav veetase maavara ammendamisel (abs. 51,0 m)
- Kasvukiht
- Kruusliiv
- Lubjakivi (Kõrgessaare kihistu)
- Lubjakivi (Saunja kihistu)



- Märkused:
- Kõrgused EH2000 süsteemis.
 - Läbilõigete koostamisel on kasutatud:
 - Maa-ameti väljastatud katastriüksuste piirandmeid (seisuga 28.05.2026);
 - Maavarade registri maardlate, plokkide ja mäeeraldiste piirandmeid (seisuga 28.05.2026);
 - Rapla maakonna Pihali II uuringuruumi geoloogilise uuringu aruanne (varu seisuga 01.08.2022) (EMG Karjäärid OÜ, töö nr 22-EK15).
 - Mäeeraldise lamam asub kõrgusel abs 52,0 m.
 - Kasutatud tarkvara: Bentley PowerCivil for Baltics V8i (litsents: 70000661800020).

Objekti nimetus ja aadress Pihali III lubjakivikarjäär Kohila vald, Rapla maakond		Joonise sisu Geoloogilised läbilõiked I-I'...II-II'
Loa omanik OÜ INF Maavarad Vana-Narva mnt 11b, 74604 Kiu alevik info.maavarad@inf.ee	Jan Johanson <i>/Alkirjastatud digitaalselt/</i>	Graafiline lisa 2/3
OÜ Inseneribüroo STEIGER Männiku tee 104/1, 11216 Tallinn +372 668 1011, info@steiger.ee	Koostas Hendrik Klaas <i>/Alkirjastatud digitaalselt/</i>	Mõõtkaava H 1 : 2000 V 1 : 100
	Kinnitas Erki Vaguri <i>/Alkirjastatud digitaalselt/</i>	Kuupäev 29.05.2026 Töö nr 26/5530